
Smart TAG Beacon

スマート・タグ・ビーコンの特徴 **セキュリティ対策に！**



Bluetooth範囲外になるとアラート



小型・軽量、ボタン電池で約1年



TAGを呼べる(音で位置を特定)

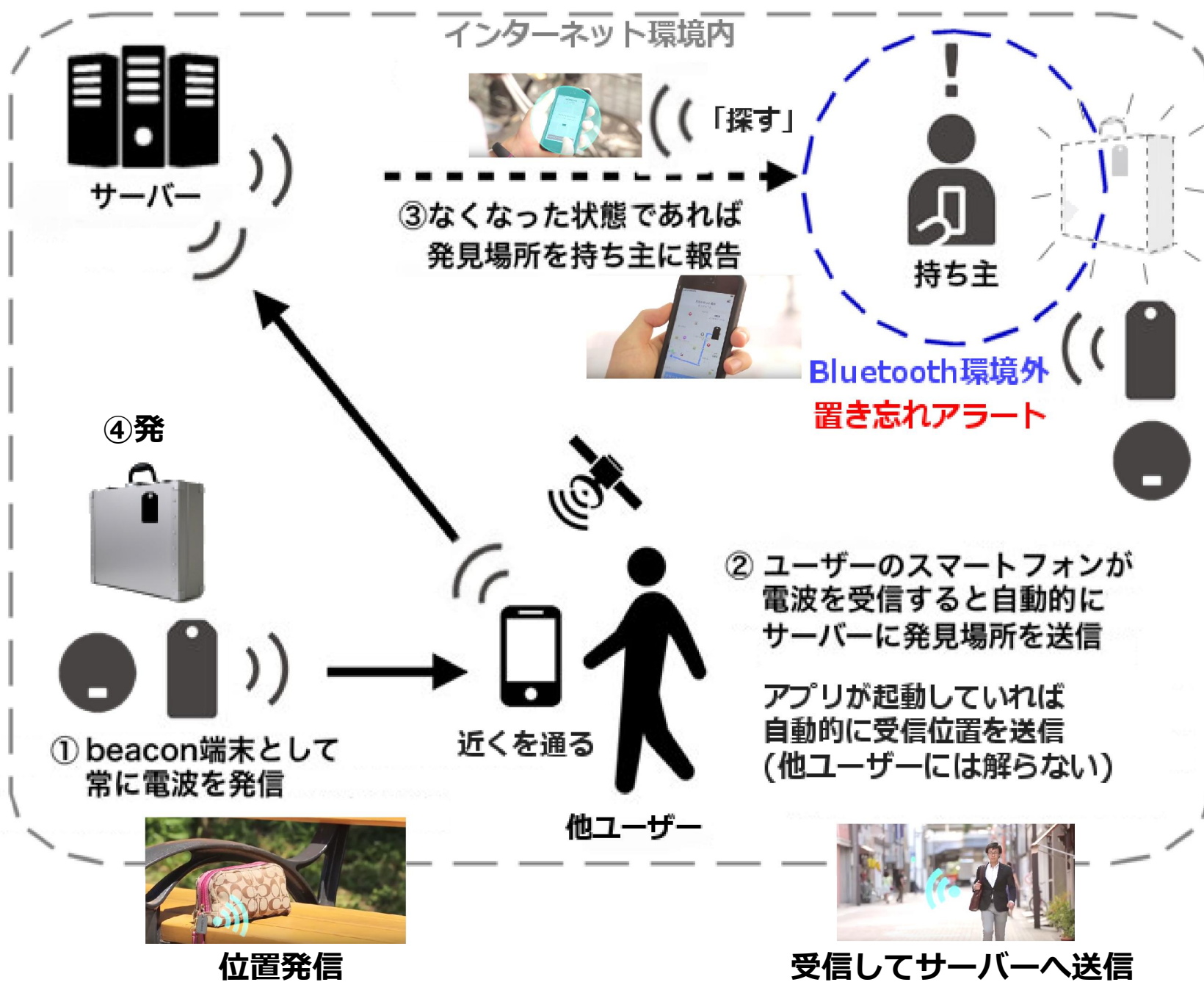


クラウドトラッキング機能 ネットワークで探す



紛失場所を地図で表示

どんなことができる？



置き忘れ



置き忘れアラート



見つける



設定は簡単！

①電池を入れる。(タグタイプは内蔵)

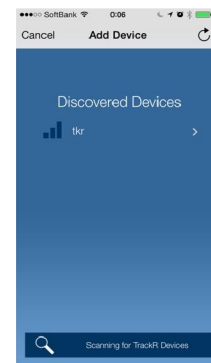


ランプが点滅


②無料のiPhone又はAndroidアプリをダウンロード



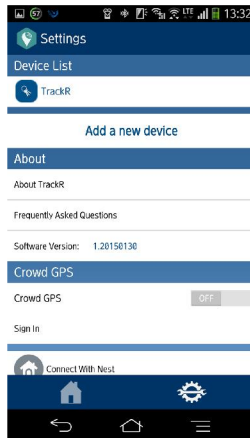
③ペアリンクする。(デバイスの追加)



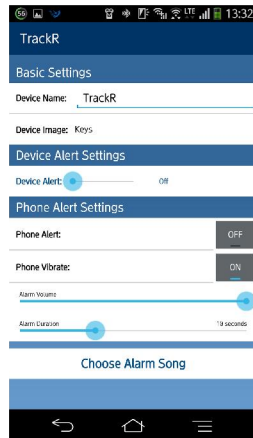
④何に付けるか設定



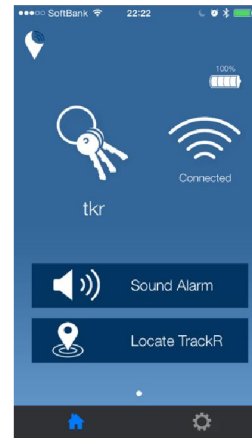
⑤詳細設定する



クラウドトラッキング機能



アラート範囲



呼び出し



マッピング

※ クラウド(Crowd)ネットワークを活用した「クラウドトラッキング機能」には、ユーザー数が増加するほど落とし物が見つかりやすくなるという特徴があります。
人の1日の平均移動距離は約4km、平均して約0.25km²のトラッキングが可能なので計算上は2,221人のユーザーがいれば東京都全域をトラッキングすることができます。

526329
km²

